

Rappel : activité du mardi 20 septembre

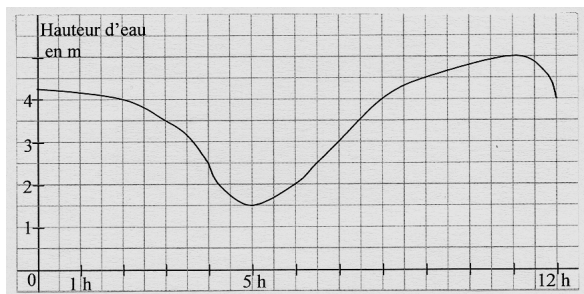


Figure 1: Hauteur d'eau au cours des heures sur une demie journée dans un port.

Nous avons constaté qu'il n'y avait *qu'une seule* hauteur d'eau enregistrée à chaque heure, mais que plusieurs heures pouvaient conduire à une même mesure (par exemple à 4h et 6h30 la hauteur d'eau était de 2m50).

Nous avons alors dit que la hauteur d'eau dans le port était une *fonction* de l'heure.

Rappel : activité du mardi 20 septembre

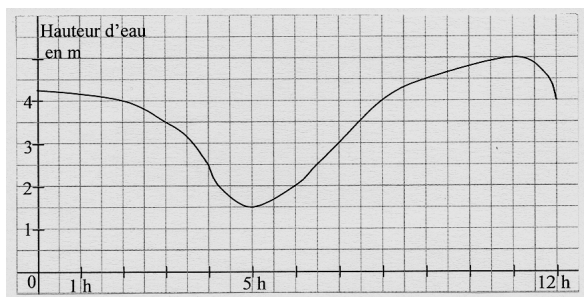


Figure 2: Hauteur d'eau au cours des heures sur une demie journée dans un port.

Nous avons constaté qu'il n'y avait *qu'une seule* hauteur d'eau enregistrée à chaque heure, mais que plusieurs heures pouvaient conduire à une même mesure (par exemple à 4h et 6h30 la hauteur d'eau était de 2m50).

Nous avons alors dit que la hauteur d'eau dans le port était une *fonction* de l'heure.

Rappel : activité du mardi 20 septembre

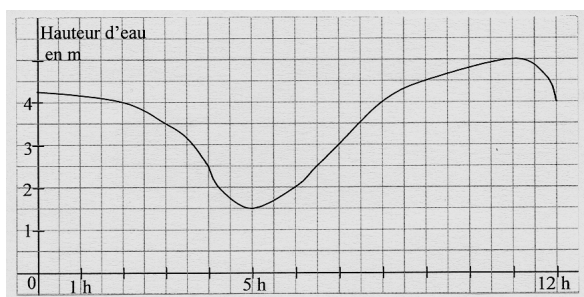


Figure 3: Hauteur d'eau au cours des heures sur une demie journée dans un port.

Nous avons constaté qu'il n'y avait *qu'une seule* hauteur d'eau enregistrée à chaque heure, mais que plusieurs heures pouvaient conduire à une même mesure (par exemple à 4h et 6h30 la hauteur d'eau était de 2m50).

Nous avons alors dit que la hauteur d'eau dans le port était une *fonction* de l'heure.